



Администрация Пермского муниципального округа Пермского края
Комитет имущественных отношений

РАСПОРЯЖЕНИЕ

31.10.2023

№ 3341

О внесении изменений в распоряжение комитета имущественных отношений администрации Пермского муниципального округа от 25.07.2023 № 1792 «Об установлении публичного сервитута на часть земельных участков»

В соответствии со ст. 23, гл. V.7 Земельного кодекса Российской Федерации, Федеральным законом от 25.10.2001 № 137-ФЗ «О введении в действие Земельного кодекса Российской Федерации», пп. 3.2.5 п. 3.2 разд. 3 Положения о комитете имущественных отношений администрации Пермского муниципального округа, утвержденного решением Думы Пермского муниципального округа Пермского края от 29.11.2022 № 48, на основании ходатайства публичного акционерного общества «Россети Урал» (ИНН 6671163413, ОГРН 1056604000970) (далее - ПАО «Россети Урал») от 17.10.2023 № 13377:

1. Внести в распоряжение комитета имущественных отношений администрации Пермского муниципального округа от 25.07.2023 № 1792 «Об установлении публичного сервитута на часть земельных участков» (далее – Распоряжение) следующие изменения:

1.1. пункт 1 Распоряжения изложить в следующей редакции:

«1. Установить в интересах ПАО «Россети Урал» публичный сервитут общей площадью 1007 кв.м на часть следующих земельных участков:

- с кадастровым номером 59:32:3310001:107 (1007 кв.м.), расположенный по адресу: Пермский край, Пермский р-н, Усть-Качкинское с/п, д. Заозерье;

Цель: подключения (технологического присоединения) к сетям инженерно-технического обеспечения «Строительство ВЛ 0,4 кВ ориентировочной протяженностью ~0,360 км, Реконструкция резервной ячейки № 7 РУ 10 кВ (1С 10 кВ) КРУН 10 кВ ПС 35/10 кВ Восход с установкой вакуумного выключателя взамен существующего масляного выключателя, реконструкция КВЛ 10 кВ Мелиоратор ПС 35/10 кВ Восход для электроснабжения объекта для индивидуального жилищного строительства по адресу: Пермский край, Пермский район, Усть-Качкинское с/п, д. Заозерье (4500048654)».

Срок: 49 лет.

1.2. приложение № 1 к Распоряжению изложить в новой редакции, согласно приложению 1 к настоящему распоряжению;

1.3. приложение № 2 к Распоряжению изложить в новой редакции, согласно приложению 2 к настоящему распоряжению.

2. Комитету имущественных отношений администрации Пермского муниципального округа в течение 5 рабочих дней со дня подписания настоящего распоряжения:

2.1. Направить настоящее распоряжение в Управление Федеральной службы государственной регистрации, кадастра и картографии по Пермскому краю;

2.2. Направить настоящее распоряжение в ОАО «МРСК Урала», а также сведения о лицах, являющихся правообладателями земельных участков, сведения о лицах, подавших заявления об учете их прав (обременений прав) на земельные участки, способах связи с ними, копии документов, подтверждающих права указанных лиц на земельные участки.

2.3. Разместить настоящее распоряжение на официальном сайте Пермского муниципального округа в информационно-телекоммуникационной сети Интернет.

3. Настоящее распоряжение вступает в силу со дня его подписания.

4. Контроль исполнения распоряжения возложить на заместителя председателя комитета М.В. Королеву.

Председатель комитета




Е.А. Демидова






Приложение № 1
к распоряжению
комитета имущественных
отношений администрации
Пермского муниципального округа
от 31.10.2023 № 3341

приложение 1

Публичный сервитут
"Строительство ВЛ 0,4 кВ ориентировочной протяженностью ~0,360 км,
Реконструкция резервной ячейки № 7 РУ 10 кВ (1С 10 кВ) КРУН 10 кВ ПС 35/10 кВ Восход
с установкой вакуумного выключателя взамен существующего масляного выключателя,
реконструкция КВЛ 10 кВ Мелиоратор ПС 35/10 кВ Восход для электроснабжения объекта
для индивидуального жилищного строительства по адресу:
Пермский край, Пермский район, Усть-Качкинское с/п. д. Заозерье (4500048654)"
Схема расположения границ публичного сервитута



Условные обозначения:

50:02:3310001	кадастровый номер квартала
50:02:3310001:107	кадастровый номер земельного участка, учтенного в ГКН
	граница земельного участка, учтенного в ГКН
	граница публичного сервитута
	граница кадастрового квартала
	характерная точка границы
	проектируемая линия ВЛ 0,4 кВ

Приложение № 2
к распоряжению
комитета имущественных
отношений администрации
Пермского муниципального округа
от 31.10.2023 № 3341

ОПИСАНИЕ МЕСТОПОЛОЖЕНИЯ ГРАНИЦ ПУБЛИЧНОГО СЕРВИТУТА				
«Строительство ВЛ 0,4 кВ ориентировочной протяженностью ~0,360 км, Реконструкция резервной ячейки № 7 РУ 10 кВ (1С 10 кВ) КРУН 10 кВ ПС 35/10 кВ Восход с установкой вакуумного выключателя взамен существующего масляного выключателя, реконструкция КВЛ 10 кВ Медноратор ПС 35/10 кВ Восход для электроснабжения объекта для индивидуального жилищного строительства по адресу: Пермский край, Пермский район, Усть-Качкинское с/п, д. Заозерье (4500048654)» ПЕРМСКИЙ КРАЙ, ПЕРМСКИЙ МУНИЦИПАЛЬНЫЙ ОКРУГ (НАИМЕНОВАНИЕ ОБЪЕКТА)				
Сведения о местоположении границ объекта				
1. Система координат <u>МСК-59, зона 2</u>				
2. Сведения о характерных точках границ объекта				
Обозначение характерных точек границ	Координаты, м		Метод определения координат и средняя квадратическая погрешность положения характерной точки (М), м	Описание закрепления точки
	X	Y		
1	2	3	4	5
1	511664.88	2193828.91	Геодезический метод; Мт=0.1	-
2	511663.80	2193830.50	Геодезический метод; Мт=0.1	-
3	511639.92	2193865.72	Геодезический метод; Мт=0.1	-
4	511612.60	2193906.02	Геодезический метод; Мт=0.1	-
5	511593.13	2193934.74	Геодезический метод; Мт=0.1	-
6	511573.65	2193963.46	Геодезический метод; Мт=0.1	-
7	511547.76	2194001.65	Геодезический метод; Мт=0.1	-
8	511431.46	2193917.62	Геодезический метод; Мт=0.1	-
9	511433.12	2193915.34	Геодезический метод; Мт=0.1	-
10	511546.57	2193997.82	Геодезический метод; Мт=0.1	-
11	511662.41	2193827.23	Геодезический метод; Мт=0.1	-
1	511664.88	2193828.91	Геодезический метод; Мт=0.1	-